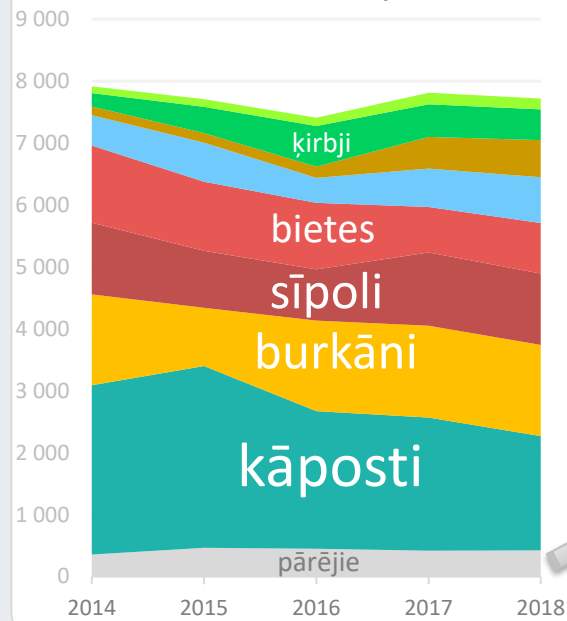
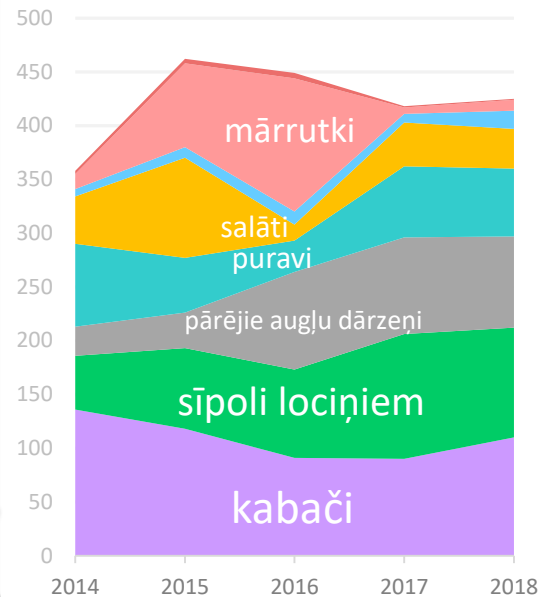


AUGĻU UN DĀRŽEŅU RAŽOŠANAS PĀRSKATS PAR 2018. GADU

Dārzeņu atklātā lauka platības, ha



Pārējo dārzeņu platība, ha



Atklātā lauka dārzeņu kopražā un platību un kopražas izmaiņas

| | Sējumu platības | | Kopraža | |
|---------------------------------|-----------------|----------------------------------|---------------|----------------------------------|
| | 2018 / 2017 | 2018 / iepriekšējo 3 gadu vidējo | 2018 / 2017 | 2018 / iepriekšējo 3 gadu vidējo |
| Kāposti | -14% | -24% | -31% | -39% |
| no tiem ziedkāposti | -1% | 31% | -76% | -73% |
| Puravi | -5% | 29% | -52% | -35% |
| Salāti | -10% | -26% | 16% | 7% |
| Sīpoli lociņiem | -12% | 12% | 270% | 201% |
| Pārējie lapu un kātu dārzeņi | 36% | -28% | 34% | -48% |
| Gurķi | -5% | 17% | 62% | 92% |
| Tomāti | 0% | -70% | 400% | -66% |
| Kabači | 22% | 10% | 1087% | 161% |
| Ķirbji | -6% | -8% | 50% | 4% |
| Pārējie augļu dārzeņi | -6% | 19% | -79% | -70% |
| Bietes | 11% | -16% | 10% | -38% |
| Burkāni | -1% | 13% | -12% | -18% |
| Sīpoli | -3% | 18% | 9% | 16% |
| Ķiploki | 18% | 115% | -40% | 6% |
| Mārrutki | 67% | -86% | 67% | -94% |
| Pārējie sakņaugu dārzeņi | 19% | 33% | -20% | -11% |
| Zaļie zirnīši | 113% | 70% | -40% | -24% |
| Dārzeņu sējumu platība | -0,2% | -0,4% | -12,6% | -26% |
| Kartupeļu sējumu platība | -2% | -5% | 5% | -8% |



Dārzeņu kopražā segtajās platībās 2018. gadā, salīdzinot ar 2017. gadu, pieaugusi par 0,4%. 2018. gadā visizteiktāk samazinājusies pārējo dārzeņu platība par 61%.

Segto platību dārzeņu kopražā un tās izmaiņas

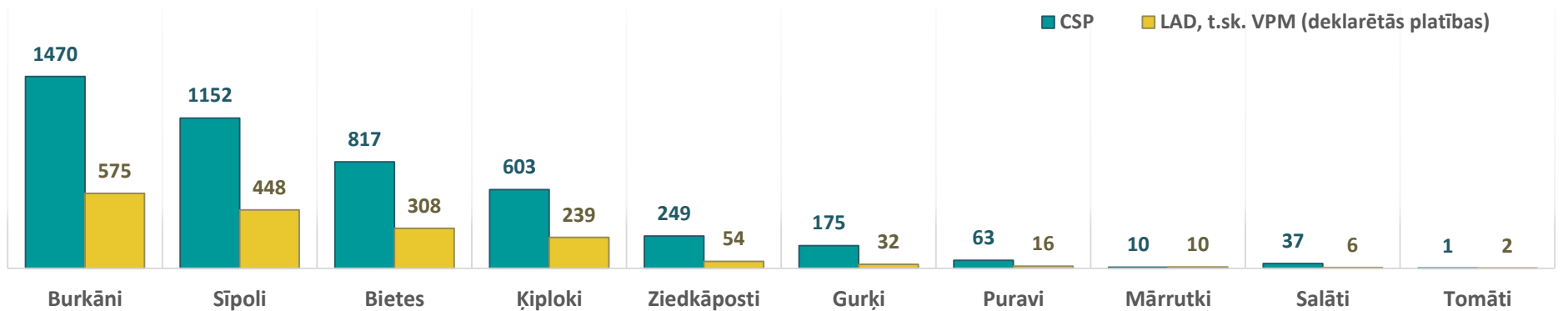
| | Kopraža, % | | Kopraža, t |
|---------------------|-------------|----------------------------------|---------------|
| | 2018 / 2017 | 2018 / iepriekšējo 3 gadu vidējo | |
| Tomāti | 2% | -8% | 5 173 |
| Gurķi | 5% | -6% | 6 039 |
| Salāti | -10% | -71% | 82 |
| Pārējie dārzeņi | -61% | -37% | 216 |
| Dārzeņu kopā | 0,4% | -9% | 11 510 |

Atklātā lauka dārzeņu kopējā aizņemtā platība 2018. gadā, salīdzinot ar 2017. gadu, ir samazinājusies par 20 tūkst. ha jeb 0,2%, bet segto platību dārzeņu platība samazinājusies par 4,8 tūkst. m² jeb 1%.

Atklātā lauka dārzeņu kopražā 2018. gadā, salīdzinot ar 2017. gadu, pieauga par 42 tūkst. tonnu jeb 35% un kartupeļu kopražā par 39 tūkst. tonnu jeb 9%.

Kartupeļu iepirkuma cena 2018. gadā, salīdzinājumā ar 2017. gadu, pieaugusi par 10% un dārzeņu - par 15%. Dārzeņu iepirkuma cena 2018. gadā bija 713 eur/t un kartupeļu - 144 eur/t.

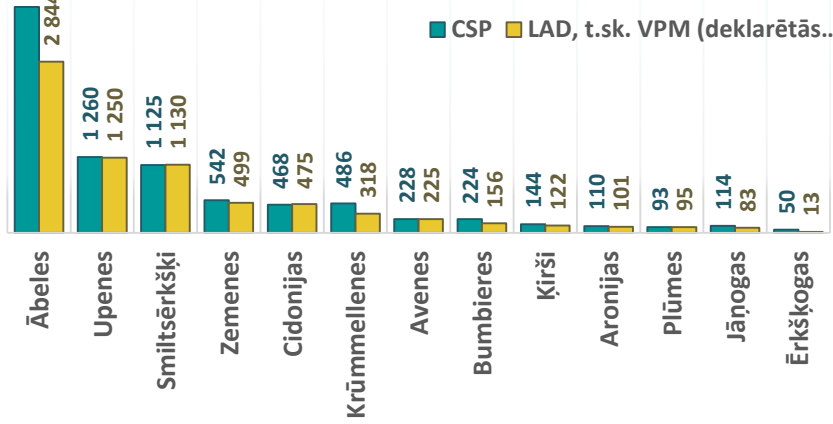
Dārzeņu platības 2018.gadā, CSP un LAD (deklarētās platības) datu salīdzinājums, tūkst ha



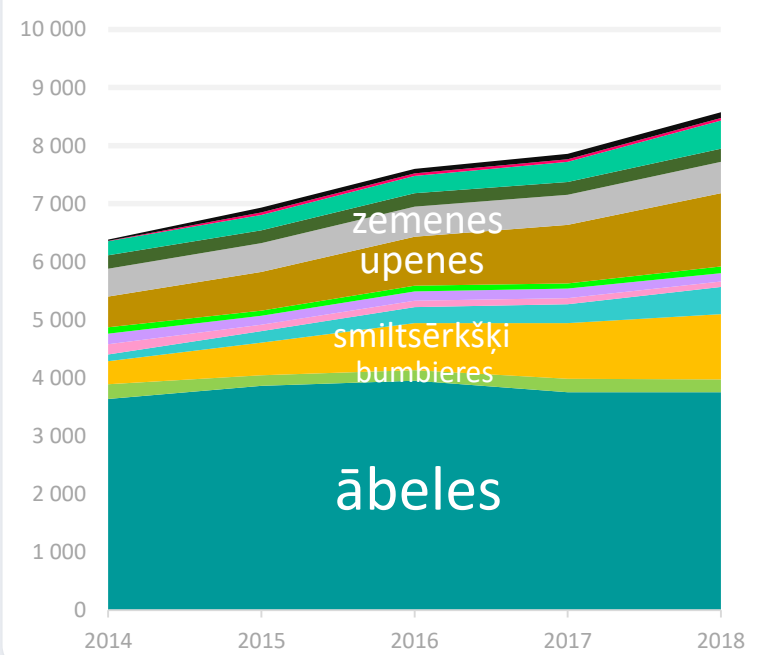
Augļu koku un ogulāju stādījumu platību un kopražas izmaiņas

| | Sējumu platības | | Kopraža | |
|--|-----------------|----------------------------------|-------------|----------------------------------|
| | 2018 / 2017 | 2018 / iepriekšējo 3 gadu vidējo | 2018 / 2017 | 2018 / iepriekšējo 3 gadu vidējo |
| Augļu koki un ogulāji kopā (neiesk. zemenes) | 10% | 16% | 70% | 53% |
| Ābeles | -0,03% | -3% | 86% | 66% |
| Bumbieres | -3% | 14% | -2% | 1% |
| Smiltsērķšķi | 17% | 44% | 70% | 25% |
| Cidonijas | 44% | 75% | -55% | -47% |
| Plūmes | -9% | -14% | 64% | -9% |
| Ķirši | -12% | -10% | 38% | 0,5% |
| Jānogas | 24% | 23% | -30% | -22% |
| Upenes | 25% | 50% | 47% | 11% |
| Ērkšķogas | 14% | 15% | -11% | -74% |
| Aronijas | 16% | 23% | -34% | -73% |
| Zemenes | 5% | 6% | -8% | -2% |
| Avenes | 4% | 2% | 43% | 35% |
| Krūmmellenes | 41% | 61% | 29% | 59% |
| Stādījumu platība kopā | 9% | 15% | 60% | 47% |

Dārzeņu platības 2018. gadā, CSP un LAD (deklarētās platības) datu salīdzinājums, tūkst ha



Augļu koku un ogulāju stādījumu platības, ha



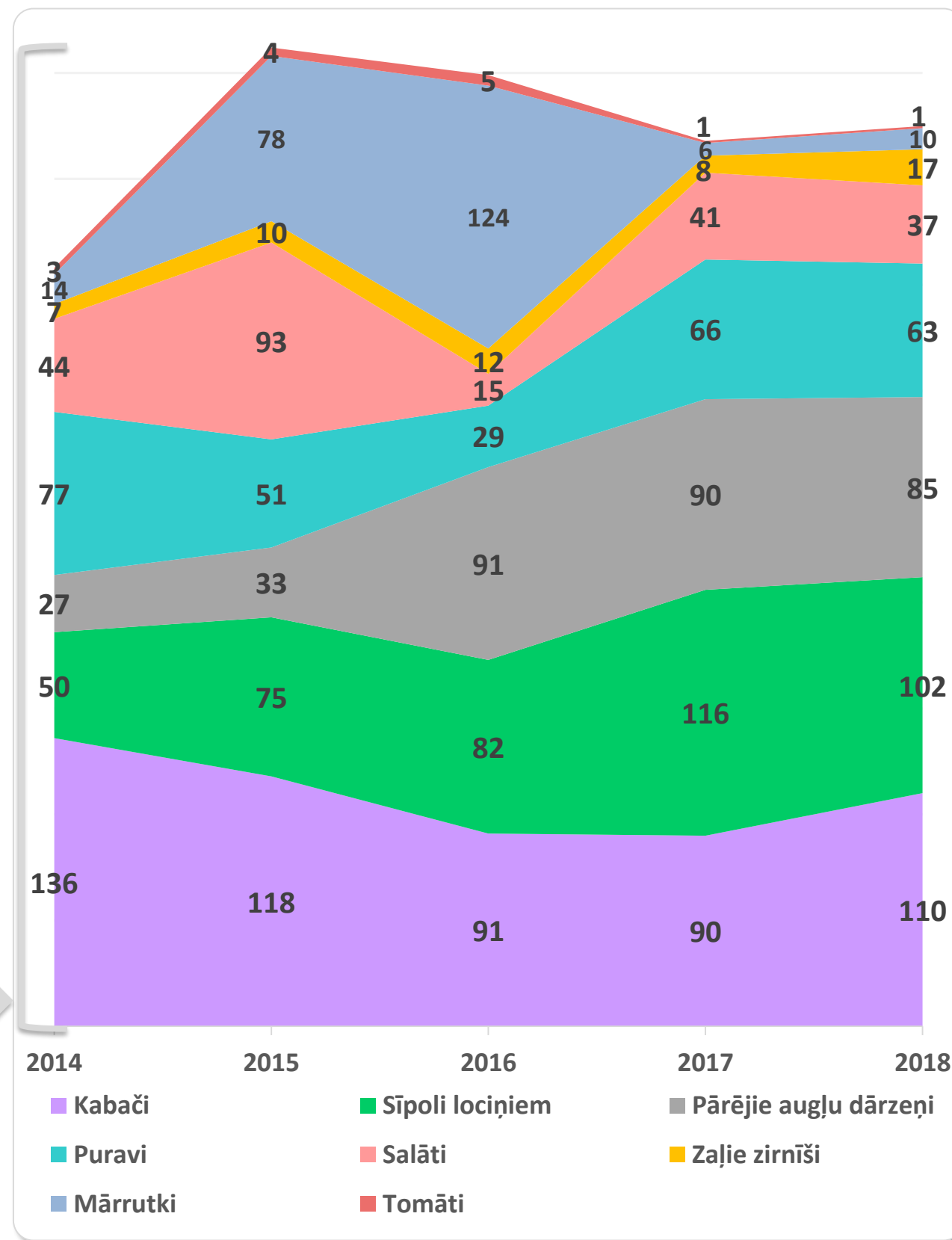
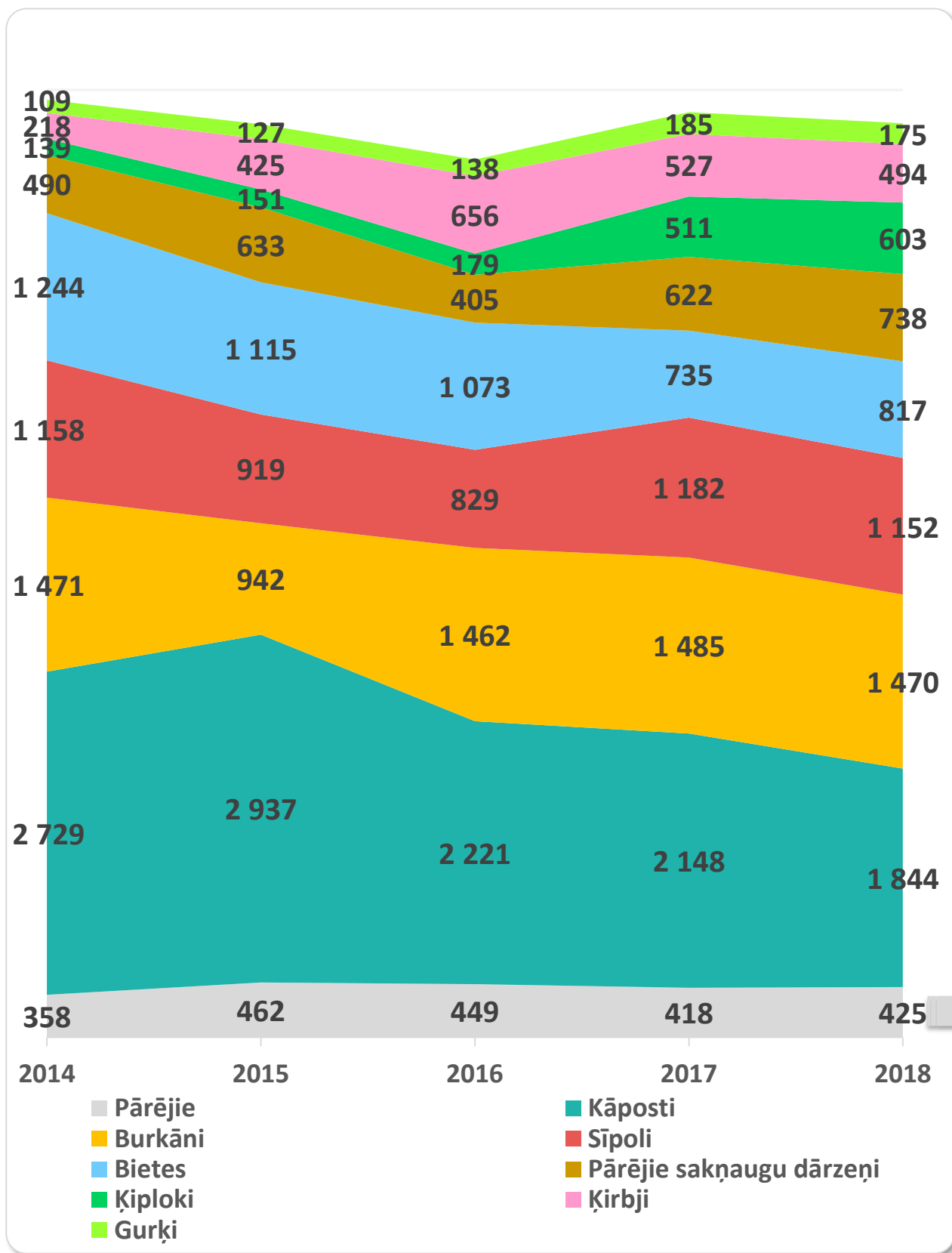
Augļu un ogu platības stādījumu platības, ieskaitot zemenes, 2018. gadā, salīdzinot ar 2017. gadu, pieaugušas par 736 ha jeb 9%, sasniedzot 8,6 tūkst. ha.

Lielāko platību 2018. gadā aizņēma ābeļu stādījumi 3 750 tūkst. ha jeb 44%, upenes 1 260 ha jeb 15% un smiltsērķšķi 1 125 ha jeb 13%. Vislielākais platību pieaugums 2018. gadā, salīdzinājumā ar 2017. gadu, bija upenēm par 250 ha un smiltsērķšķiem par 163 ha. 2018. gadā augļu un ogu kopražā palielinājās par 60% sasniedzot 17,3 tūkst. t.

LAD (Lauku atbalsta dienesta) dati atspoguļo platību maksājumiem apstiprinātās augļu koku un ogulāju platības. Jāņem vērā, ka minimālais lauka lielums, ko var pieteikt atbalstam, ir 0,3 ha. Savukārt CSP savā apsekojumā iekļauj arī piemājas dārzus.

← uz sākumu

Atklāta lauka dārzeņu platības 2014.-2018.gadā, ha



Atklāta lauka dārzeņu kopraža un platību un kopražas izmaiņas

| | Sējumu platības | | Kopraža | |
|---------------------------------|-----------------|----------------------------------|---------------|----------------------------------|
| | 2018 / 2017 | 2018 / iepriekšējo 3 gadu vidējo | 2018 / 2017 | 2018 / iepriekšējo 3 gadu vidējo |
| Kāposti | -14% | -24% | -31% | -39% |
| no tiem ziedkāposti | -1% | 31% | -76% | -73% |
| Puravi | -5% | 29% | -52% | -35% |
| Salāti | -10% | -26% | 16% | 7% |
| Sīpoli lociņiem | -12% | 12% | 270% | 201% |
| Pārējie lapu un kātu dārzeņi | 36% | -28% | 34% | -48% |
| Gurķi | -5% | 17% | 62% | 92% |
| Tomāti | 0% | -70% | 400% | -66% |
| Kabači | 22% | 10% | 1087% | 161% |
| Ķirbji | -6% | -8% | 50% | 4% |
| Pārējie augļu dārzeņi | -6% | 19% | -79% | -70% |
| Bietes | 11% | -16% | 10% | -38% |
| Burkāni | -1% | 13% | -12% | -18% |
| Sīpoli | -3% | 18% | 9% | 16% |
| Ķiploki | 18% | 115% | -40% | 6% |
| Mārrutki | 67% | -86% | 67% | -94% |
| Pārējie sakņaugu dārzeņi | 19% | 33% | -20% | -11% |
| Zaļie zirnīši | 113% | 70% | -40% | -24% |
| Dārzeņu sējumu platība | -0,2% | -0,4% | -12,6% | -26% |
| Kartupeļu sējumu platība | -2% | -5% | 5% | -8% |

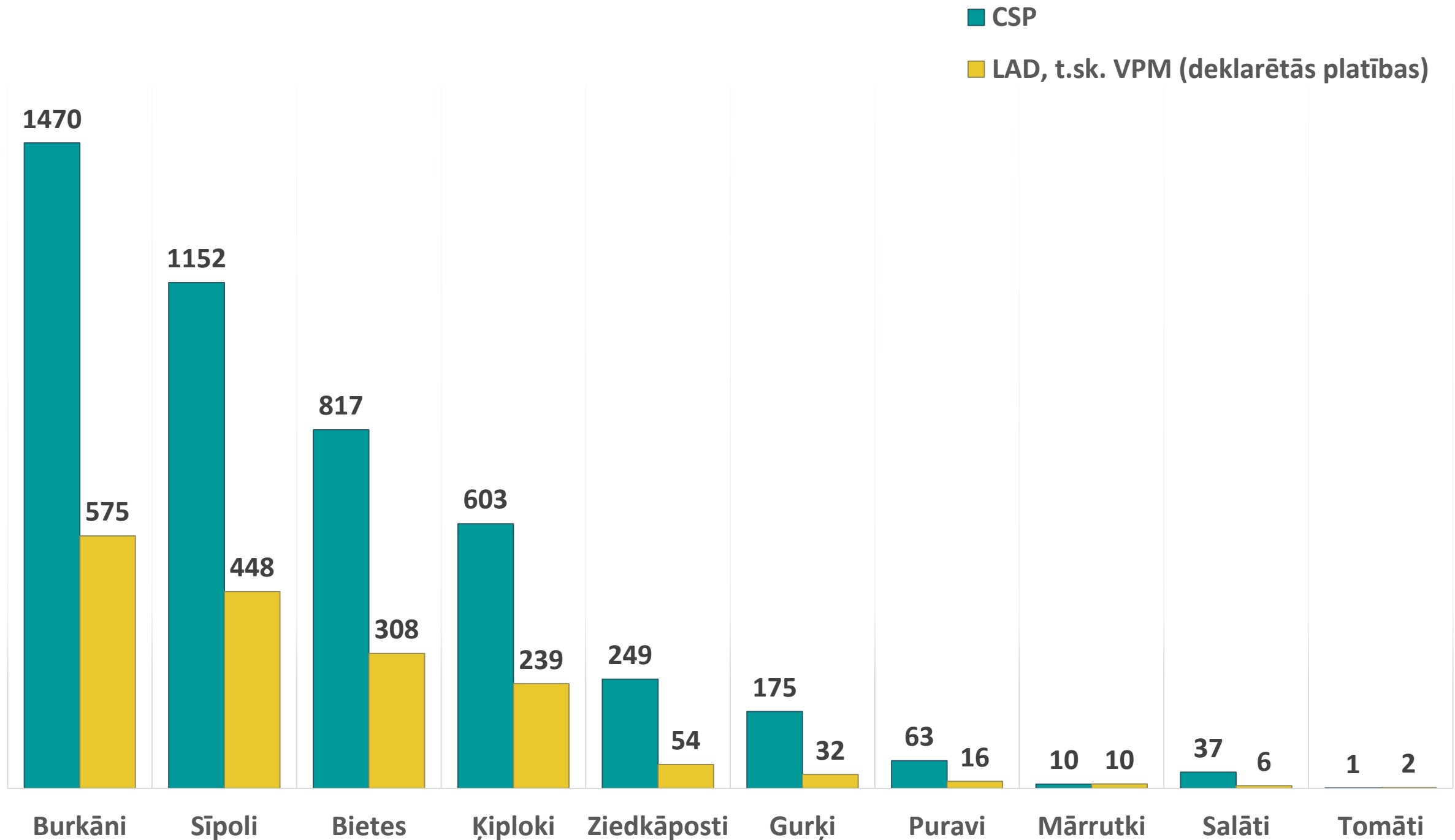
Dārzeņu segto platību koppraža un tās izmaiņas

| | Koppraža, % | | Koppraža, t |
|-----------------|-------------|-------------------------------------|-------------|
| | 2018 / 2017 | 2018 / iepriekšējo 3 gadu vidējo | 2018 |
| Tomāti | 2% | -8% | 5 173 |
| Gurķi | 5% | -6% | 6 039 |
| Salāti | -10% | -71% | 82 |
| Pārējie dārzeņi | -61% | -37% | 216 |
| Dārzeņi kopā | 0,4% | -9% | 11 510 |

Dārzeņu koppraža segtajās platībās 2018. gadā, salīdzinot ar 2017. gadu, pieaugusi par 0,4%. 2018. gadā visizteiktāk samazinājusies pārējo dārzeņu platība par 61%.

← uz sākumu

Dārzeņu platības 2018. gadā, CSP un LAD datu salīdzinājums, tūkst. ha



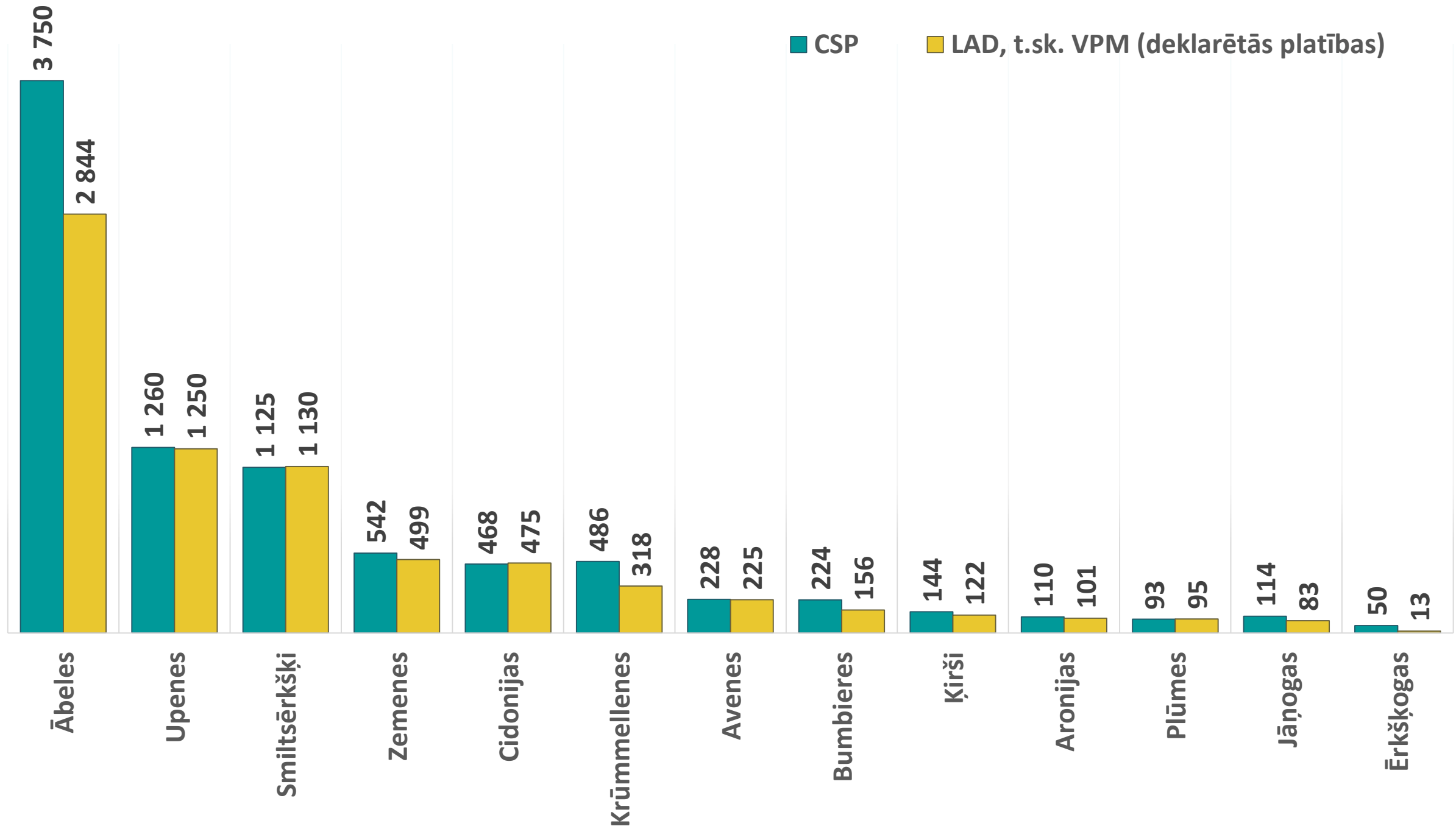
Dārzeņu ražošana

- Atklāta lauka dārzeņu kopējā aizņemtā platība 2018. gadā, salīdzinot ar 2017. gadu, ir samazinājusies par 20 tūkst. ha jeb 0,2%, bet segto platību dārzeņu platība samazinājusies par 4,8 tūkst. m² jeb 1%.
- Atklātā lauka dārzeņu kopražā 2018. gadā, salīdzinot ar 2017. gadu, pieauga par 42 tūkst. tonnu jeb 35% un kartupeļu kopražā par 39 tūkst. tonnu jeb 9%.
- Kartupeļu iepirkuma cena 2018. gadā, salīdzinājumā ar 2017. gadu, pieaugusi par 10% un dārzeņu - par 15%. Dārzeņu iepirkuma cena 2018. gadā bija 713 eur/t un kartupeļu - 144 eur/t.
- LAD (Lauku atbalsta dienesta) dati atspoguļo platību maksājumiem apstiprinātās dārzeņu platības. Jāņem vērā, ka minimālais lauka lielums, ko var pieteikt atbalstam, ir 0,3 ha. Savukārt CSP savā apsekojumā iekļauj arī piemājas dārzus.

Augļu koku un ogulāju stādījumu platība un kopraža

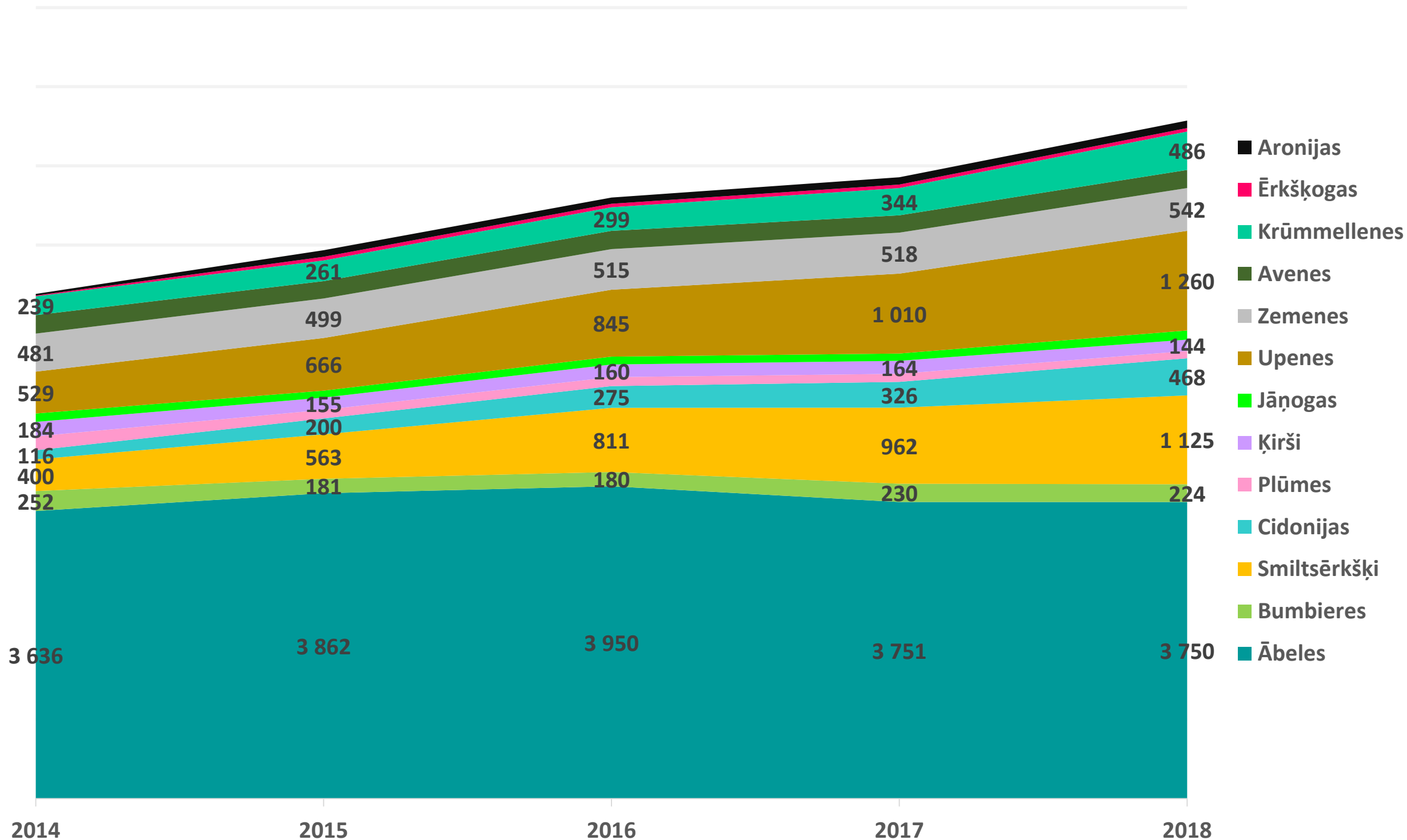
| | Sējumu platības | | Kopraža | |
|--|-----------------|----------------------------------|-------------|----------------------------------|
| | 2018 / 2017 | 2018 / iepriekšējo 3 gadu vidējo | 2018 / 2017 | 2018 / iepriekšējo 3 gadu vidējo |
| Augļu koki un ogulāji kopā (neiesk. zemenes) | 10% | 16% | 70% | 53% |
| Ābeles | -0,03% | -3% | 86% | 66% |
| Bumbieres | -3% | 14% | -2% | 1% |
| Smiltsērķšķi | 17% | 44% | 70% | 25% |
| Cidonijas | 44% | 75% | -55% | -47% |
| Plūmes | -9% | -14% | 64% | -9% |
| Ķirši | -12% | -10% | 38% | 0,5% |
| Jāņogas | 24% | 23% | -30% | -22% |
| Upenes | 25% | 50% | 47% | 11% |
| Ērkšķogas | 14% | 15% | -11% | -74% |
| Aronijas | 16% | 23% | -34% | -73% |
| Zemenes | 5% | 6% | -8% | -2% |
| Avenes | 4% | 2% | 43% | 35% |
| Krūmmellenes | 41% | 61% | 29% | 59% |
| Stādījumu platība kopā | 9% | 15% | 60% | 47% |

Augļu koku un ogulāju stādījumu platības 2018. gadā, CSP un LAD (deklarētās platības) datu salīdzinājums, tūkst. ha



← uz sākumu

Augļu koku un ogulāju stādījumu platības, ha



Augļu un ogu ražošana

- Augļu un ogu platības stādījumu platības, ieskaitot zemenes, 2018. gadā, salīdzinot ar 2017. gadu, pieaugušas par 736 ha jeb 9%, sasniedzot 8,6 tūkst. ha.
- Lielāko platību 2018. gadā aizņēma ābeļu stādījumi 3 750 tūkst. ha jeb 44%, upenes 1 260 ha jeb 15% un smiltsērķšķi 1 125 ha jeb 13%. Vislielākais platību pieaugums 2018. gadā, salīdzinājumā ar 2017. gadu, bija upenēm par 250 ha un smiltsērķšķiem par 163 ha. 2018. gadā augļu un ogu kopražā palielinājās par 60% sasniedzot 17,3 tūkst. t.
- Ābolu cena 2018. gadā, salīdzinājumā ar 2017. gadu, palielinājās par 21%, bet upenēm par 133%. Ābolu un upeņu iepirkuma cena 2018. gadā bija attiecīgi 592 eur/t un 2 444 eur/t.
- LAD dati atspoguļo platību maksājumiem apstiprinātās augļu koku un ogulāju platības. Jāņem vērā, ka minimālais lauka lielums, ko var pieteikt atbalstam, ir 0,3 ha. Savukārt CSP savā apsekojumā iekļauj arī piemājas dārzus.