

Makšķerēšanas noteikumi 2015

Runāsim īsi un konkrēti.



MIG vadlīnijas: gribam zivis «ķert», nevis «iegūt».

1. Nācām padarīt noteikumus vienkāršākus, saprotamus un lasāmus pusaudžiem un pensionāriem. (Ja neizdodas, jāveido skaidrojošā «bilžu versija»).
2. Resursu stāvoklim atbilstoši risinājumi.
3. Palīdzēt noteikumos atdalīt pārkāpējus no makšķerniekiem. Stingrāk pret pārkāpējiem. (Lai darbotos, jāiegūst arī kādi atvieglojumi).
4. Normas, par kurām nevar sodīt juridiski – jāceļ uz ētikas kodeksu.
5. Atbalsts pašvaldību aktivitātēm ūdeņu apsaimniekošanā.

1. Iegūt lielāku atbalstu noteikumiem, padarot tos vienkāršākus, saprotamus un lasāmus...

Vai izdevās?

3. Makšķerēt, vēžot un nodarboties ar zemūdens medībām Latvijas Republikas ūdeņos ir tiesības personai, kas zivju un vēžu ieguves laikā var uzrādīt:

3.1. derīgu makšķerēšanas karti, **(izņemot šo noteikumu 4. punktā minētās personas)**, kurā norādīts personas vārds, uzvārds un personas kods, vai arī var nosaukt elektroniski (internetā) iegādātas makšķerēšanas kartes numuru;

3.2. dokumentu, kas ļauj identificēt personu un tās vecumu (vārds, uzvārds un personas kods), bet invalīdiem vecumā no 16 līdz 65 gadiem - invaliditātes apliecību.

3.3. vietās, kur ieviesta licencētā makšķerēšana, licencētā vēžošana vai licencētās zemūdens medības – arī derīgu makšķerēšanas, vēžošanas vai zemūdens medību licenci.

4. Personām vecumā līdz 16 gadiem un vecākām par 65 gadiem, kā arī invalīdiem makšķerēšanas karte nav nepieciešama.

2. Makšķerēt Latvijas Republikas ūdeņos ir tiesības fiziskai personai (turpmāk – makšķernieks), kas makšķerēšanas laikā var uzrādīt derīgu makšķerēšanas karti, kurā norādīts makšķernieka vārds, uzvārds un personas kods, vai arī nosaukt elektroniski (internetā) iegādātas makšķerēšanas kartes numuru un uzrādīt dokumentu, kurš ļauj identificēt personu (vārds, uzvārds un personas kods), bet vietās, kur noteikta licencētā makšķerēšana, var papildus uzrādīt licenci vai elektroniski (internetā) iegādātu licenci.

3. Personām vecumā līdz 16 gadiem un personām, kas vecākas par 65 gadiem, kā arī invalīdiem atļauts makšķerēt bez makšķerēšanas kartes. Minētajām personām jābūt klāt dokumentam, kas ļauj identificēt personu (vārds, uzvārds un personas kods), bet invalīdiem vecumā no 16 līdz 65 gadiem nepieciešama invaliditātes apliecība.

Ja mainījusies tikai vārdu kārtība, bet efekts nav sasniegts, varbūt nav vērts mainīt?

Zinātniskais pamatojums?

Lai atceltu vecus liegumus – vajag!

Lai ieviestu jaunus liegumus – nevajag!

Jāpieņem atbildīgs lēmums – datu nav!

Jānoraida jauna ideja – datu pietiek!

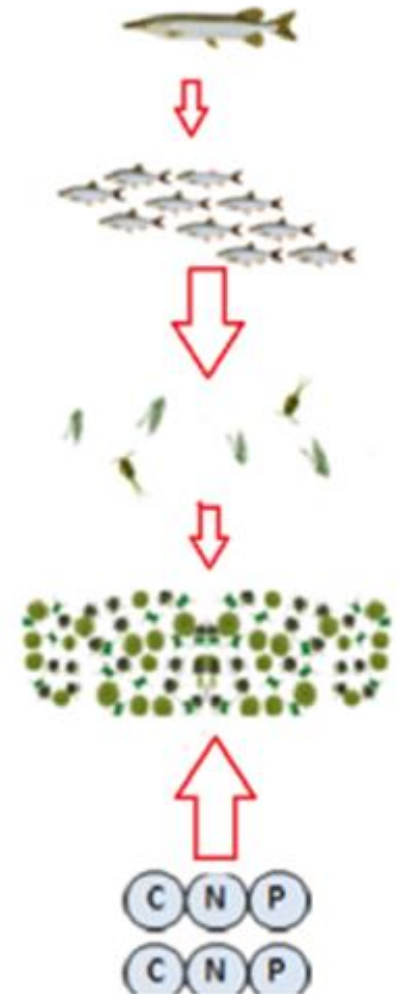
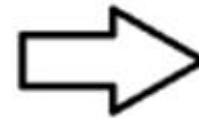
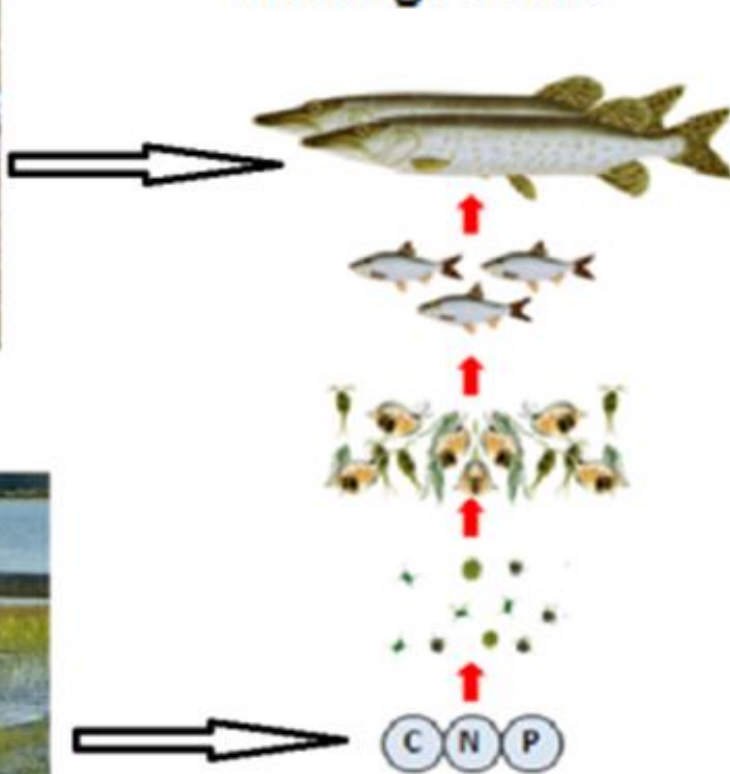
20 gadus apsaimniekojam iekšējos ūdeņus, bet mums nav datu



Vai jāskaita zivis, lai saprastu, kas notiek?



Veselīgs ezers



Jāsamazina makšķernieku spiediens uz plēsējiem:

* Samazināts skaits lomā no 5 uz 3.

- Ierobežotas rezultatīvākās metodes (velce ar 1 kātu, ēsmas zivtiņas)

* Pagarināts liegums (ziemā no 1. februāra)

Dabas draugi, kas pēkšņi kļuvuši par velces patriotiem, var padomāt, kāda ietekme ezerā rodas no daudzu motoru darbināšanas ar maziem apgriezieniem.

Cik labi, ka makšķernieki strīdas



3. Palīdzēt noteikumos atdalīt pārkāpējus no makšķerniekiem.

Makšķerēšanas reizei līdz šim nebija jēgas,
jo tā nebija definēta.

Makšķerēšana un rīki nebija definēti.
Rīku definīcijas vietā bija āķu skaits.

Kā jūs vērtējat jaunus formulējumus, lai atšķirtu:

Cemmerētājs? < > Makšķernieks?

Cemmerētāji saņem 12 cm starp vairākžuburu āķiem pie viena mānekļa, kamēr makšķernieki dabū šķērsblitku aizlieguma atcelšanu.

3. Palīdzēt noteikumos atdalīt pārkāpējus no makšķerniekiem.

Lai problēmas risinājums saņemtu atbalstu,
jābūt liegumam pāri ar atvieglojumu.

**Diemžēl, šie pāri neveidojas,
nav līdzsvara!**

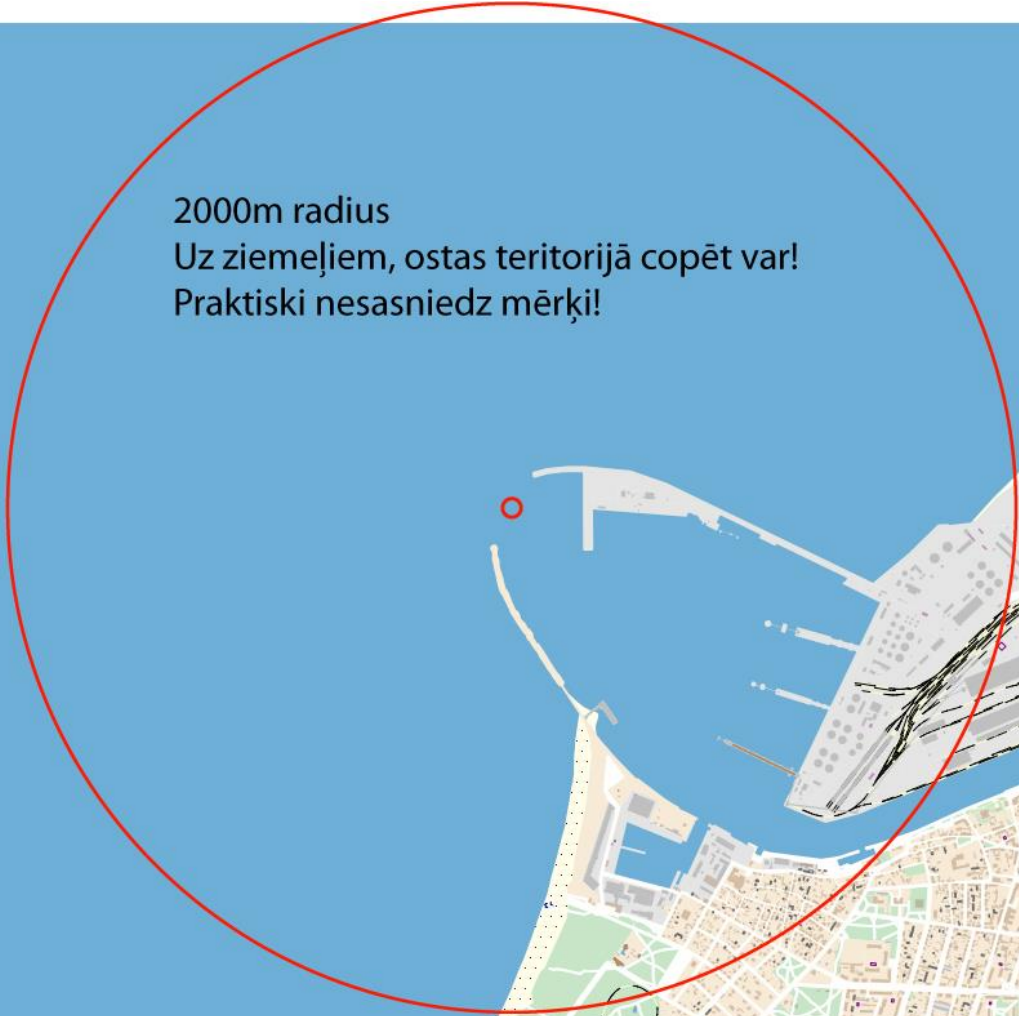
Piemēram, ja plēsējiem rodas 3 jauni ierobežojumi, ko iedot vietā?
3 kātus 2 vietā? (pašlaik Lietuvā atļauti 4, Igaunijā 3).

Padomāsim visi kopā!

(pret laivošanas atļaušanu iebilst nopietni,
Ventspilī pat sāka vākt parakstus – jo izjūt asaru vidējā izmēra
samazināšanos, maija dzīres ar 30 kg lomiem sāk beigties...)

PS. Ja pēkšņi samazina kādu zivju skaitu lomā, vai var 2015. gadā par to tikai
brīdināt?

2000m radius
Uz ziemeļiem, ostas teritorijā copēt var!
Praktiski nerasniedz mērķi!



3. Palīdzēt noteikumos atdalīt pārkāpējus no makšķerniekiem.

a) Kuģu ceļā ostu akvatoriju teritorijā aizliegta visa veida makšķerēšana no laivas

b) Publiski pieejamās vietās ostas akvatorijā atļauts makšķerēt no krasta

Kāpēc lomā 1 forele 35+?

- * Abula zivju pētījums – 2 mēra zivis upē, nav kur ņemt trešo.
- * Tur, kur ir 3 mēri reāli pieejami, vajadzētu licencēt, lai beidzot ko iesāktu ar upju kopšanu, bet kurš to izdarīs.
- * Samazinās areāls un berzes, jo upju aizaugums ir spēcīgs, un kopšana vāja. Nelabvēlīgs klimats vēl papildus slodze.
 - * Tārpotāju vieglāk pieķert par skaitu, nevis par tārpošanu.
- * 30-40 cm izplatītākais nārstojošās zivs izmērs, vērojot berzes.
 - * Novērojums – alatām liegums nostrādājis, kļūst labāk.
- * Vienu zivi var gadīties savainot un paturēt jebkurā gadījumā (Igaunijā liegums vispār ķert alatas šādu variantu neatstāj).

LM

Pašvaldības paveiks to, ar ko valsts netiek galā



Kādā veidā pašvaldības tiks galā?

- * Vai par topošo LAPK un 2016. g. pašvaldības pilnvaroto problēmu ir domāts?
- * Vai ir pamatojums, kāpēc upju LM 40%? Mazāk darba nav.
- * Ja nav vienota reģistra, licenču izsniegšanu nav iespējams atteikt. Vai būs reģistrs?
- * Kur pazuda 7.4. no piedāvājumiem? Vai pašvaldība nevar ieviest LM, lai apvienotu vairākus novada ūdeņus vienā sistēmā... vai vairāki novadi apvienot spēkus lielākiem izaicinājumiem?
- * Vai pašvaldību pārstāvji atbalsta jaunāko versiju?
- * Vai tad zemessardze joprojām kontrolē ūdeņus?

Var izveidot pārskatāmu pārvaldību ar dažādām ūdeņu piederībām.

Vatten med särskilda begränsningar

1. Bliesik, Rapajauratj väster om Kungsleden upplättes tiden 1 juni till och med 30 september.
2. N. Tjälmejaure och Gierotos upplättes 1 januari till och med 5 maj samt 15 augusti till och med 31 december.
3. Suolojaure och Dierbmejaure upplättes 1 jan. till och med 5 maj samt 15 augusti till och med 31 december.
4. Vuolep Tjallasjaure upplättes 1 januari till och med 5 maj samt 15 augusti till och med 31 december.
5. Strömmar och sel mellan Mårsonjaure och Pajjesuvvan. Extra känsligt lek- och uppväxtområde för öring i Piteälven. Tillåtet att avliva och behålla högst två harrar per dag och fiskande. Förbudet att avliva och behålla öring. Vinterfiske förbjudet.

Undantagsvatten

1. Alep Rissajaure p 664, Sälåp p 629, Unna Paka, Jerva sjåure, Vuoskojaure, Tårsjaure.
2. Marandalen.
3. Bartaure öster om Kainanjarka till utloppet från Tsäcka.
4. Falesjaure norr om markerad led på fjällkartan.
5. Gäldjaurehsjöarna.
6. Kruompajaure.
7. Suolojaure p 805.
8. Vuolep och Pajep Sårvejaure med mellanliggande sel och strömtråckor.
9. Verdejaure.
10. Sträckan Vuolep Tjallasjaure till Lutaure.
11. Alep Tjallasjaure.
12. Pleutajäkk till första vandringshindret.
13. Sturmjure, Ahajaure, Tsäkaure, Tjegalis, Njällabläcke, Stikojaure och Sjkälte.
14. V. Tjälmeaure från den så kallade kalvmärkningsudden Bossjojaure, strömmar och sel från Gierotos och N. Tjälmejaure till Gavås.
15. Långsjön p 548, Harok p 532.
16. Måske p 626.
17. Gålnsjåure p 681, p 677 till parkgränsen.

Fiske i naturreservat

Naturreservat är tillgängliga för alla. En stor del av fiskevattnen i Norrbottensfjällen ligger inom naturreservat. Här kan du fiska och samtidigt vara säker på att kommande generationer också kan njuta av gammelskogarna och de orörda vattnen. Läs mer om skyddad natur och naturreservat på www.lansstyrelsen.se/norrbotten.

Kvoterade vatten

Fiske i kvoterade vatten är ej tillåtet utan särskilt tillstånd. Tillståndet söks hos Länsstyrelsen i Norrbottens län, 971 86 Luleå. Telefon 010-225 50 00. Sista ansökningsdag 15-04-30. Mer information finns på Länsstyrelsens hemsida www.lansstyrelsen.se/norrbotten.

OBS! Detta är en översiktskarta. För en mer detaljerad karta hänvisas till Lantmäteriets karttjänster.

OBS! Utökat raketskjutfält. Tillträdesförbud kan råda. För mer information gällande avvisning kontakta Försvarets Materielverk på 070-206 08 39, 070-393 71 89 eller 0929-37 000.

FISKEKARTA

Arjeplogs kommun

kartbilaga till Arjeplogskortet
gäller för år 2015

Skala 1:400 000
1 cm = 4 km

Teckenförklaring

- Vatten som upplätts hela året
- Vatten med begränsad upplättesid. Fiske är tillåtet 1 januari t.o.m. 5 maj samt 1 juni t.o.m. 31 december.
- Vatten med särskilda begränsningar.
- Särskilt fiskekort -kvoterat vatten
- Fiskecamp -särskilt fiskekort
- Enskilt vatten/Bebyggelse Arjeplogskortet gäller ej. Andra fiskekort kan gälla
- Vatten som inte upplätts -undantagsvatten
- Större område med restriktioner Fiske förbjudet
- Flugfiskevatten - endast flugfiske är tillåtet. Ej vinterfiske. Det är tillåtet att avliva och behålla högst en laxartad fisk (harr, röding, öring) per fiskare och dag i storleken 35-45 cm. All laxartad fisk som är större eller mindre än detta mått ska ovillkorligen återsättas.
- Trollingsfiske med djuprigg och sidoparavän är endast tillåtet i Hornavan och Tjegelvas. Fiske med 3 spön per fiskare med max 1 bete/spö tillåtet. Max 6 spön per båt. Max 3 laxartade fiskar (öring, röding, harr) per fiskare och dag får behållas.

Vai kāds ir definējis ilgtspēju?

1. Noteikumi, kurus negribēsies nākamajā mirklī pārrakstīt.
2. Iespēja zināt atbildīgo par iekšējos ūdeņos notiekošo.
3. Iespēja atbildīgajam reaģēt, risinot reālas problēmas.
4. Visu resursu izmantotāju solidāra cenšanās samazināt savu ietekmi uz resursiem.

Paldies par uzmanību!

